

# Rundwanderung Ebersburg - Schmalnau - Ebersburg

## Anfahrt

Von Fulda kommend die B458 über Petersberg- Dipperz- Poppenhausen in Richtung Gersfeld.  
Nach den OT Gackenhof, rechts ab zur Ebersburg.

## Wegbeschreibung

Wegstrecke ca. 13 km etwa 3 ¼ Std.

Vom Parkplatz gehen wir etwa 50 m die Straße bergab, dort führt unser Weg rechts ab. Der Wanderweg ist mit einem\*1) gekennzeichnet.

Wir folgen dem geteerten Weg bergab bis zum OT Oberrod. In der Ortsmitte halten wir uns links, der Weg führt uns etwas bergan, vorbei am Heidküppel bis zum Gehöft „Haukeller“

Bis hierhin können wir eine wunderbare Aussicht genießen. Wir folgen dem Wegweiser in Richtung Schmalnau.

Nach einer Weile überqueren wir einen Wirtschaftsweg und unser Wanderweg führt uns durch ein Waldstück, bis wir in Schmalnau wieder auf geteerten Weg stoßen.

Wir gehen in Richtung Ortsmitte. Dort gehen wir bis zum Einkaufsmarkt, diesen lassen wir links liegen und folgen der Straße bis zur Fußgängerampel.

Hier überqueren wir die B 279. Von hieran halten wir uns an die Markierung \*2).

Direkt hinter der Post biegt der Weg nach links ab. Wir queren den Bahnkörper und folgen unserer Wegmarkierung \*2) über Hettenhausen nach Altenfeld.

Auf diesem Stück ist Vorsicht geboten, den wir müssen uns den Weg mit den Radfahrern teilen.




Wir befinden uns auf dem Hess. Radwanderweg 1.

In Altenfeld verlassen wir unsere Wegmarkierung und folgen der Straße bis zur Ampel, die wir dort überqueren.

Ab hier finden wir wieder eine neue Markierung, \*3) der wir folgen werden. Wir gehen den Rhönweg bergauf, überqueren einen Wirtschaftsweg und folgen unserer Markierung bis wir im Gersfelder Ortsteil Rabennest herauskommen.

An der Hauptstraße biegen wir links ab und gehen die Straße entlang bis wir wieder am Parkplatz ankommen.

## Wegmarkierungen

*1		*2		*3	
----	---	----	---	----	---