

Rundwanderweg Ellenbogen

Anfahrt

Von Fulda auf der B 458 über Petersberg und Dipperz bis nach Batten.
An der Kreuzung links auf die B 278 Richtung Hilders. Nach etwa 1 km geht es rechts ab.
Vorbei an einem Autohaus geht es auf Höhe der Polizeistation, scharf rechts, Richtung
Simmershausen. Dann rechts abbiegen in Richtung Frankenheim.
In Frankenheim links ab, nach ca. 3 km liegt der Parkplatz links der Straße.

Wegbeschreibung

Strecke: 8 km ca. 2 Std.




Vom Parkplatz Eisenacher Haus gehen wir auf dem HWO 3 (Wz*1), bis zum Thüringer
Rhönhäuschen.

Hier geht es durch die schöne Parkanlage des Thüringer Rhönhäuschens (Wz*2) abwärts Richtung
Oberweid. Nach etwa 300m teilt sich der Weg, hier gehts rechts ab, Wz bleibt uns treu, Richtung
Weidberg.

Unterhalb des Weidberges geht es rechts ab, leicht bergauf folgen wir nun dem (Wz*3). Nach ca.
1000m stoßen wir auf den Rhön-Rennsteig Weg.

Hier geht unser Wz rechts ab auf herrlichen Waldwegen zum Eisenacher Haus. Von hier sind es
dann noch wenige Meter zu unserem Ausgangspunkt.

Wegweiser

*1		*2		*3	
----	---	----	---	----	---