

Rundwanderung Batten - Seiferts - Batten

Anfahrt

Von Fulda kommend die B458 über Petersberg- Dipperz-Grabenhöfchen bis nach Batten, dort über die Kreuzung, vorbei an der Kirche etwa 1,5 km der Straße folgend.

Alternativ kann man auch beim Friedhof parken.

Wegbeschreibung

Wegstrecke ca. 12 km

etwa 3 Std.

Vom Wanderparkplatz Batten gehen wir die landwirtschaftliche Straße nach Batten hinab. Überqueren die Bundesstraße und gehen hinter der Telefonzelle rechts. (Wz *1)

Hinter der ehemaligen Bahnbrücke gehen wir einen örtlichen Wanderweg Richtung Thaiden. Vorbei an der Battener Mariengrotte treffen wir nach ca. 1,5 km auf den Ulsterwanderweg, (Wz *2) diesen Weg folgen wir.

In Thaiden, nach der Kirche links ab, der Ulster entlang bis nach Seiferts. Hier in Seiferts überqueren wir die Bundesstraße und gehen der Landstraße Richtung Fladungen eine Stück nach.




Kurz vor dem Ortsausgang geht es links durch Wiesen und Felder bergauf. (Wz *3) Auf halben Weg nach oben finden wir eine Bank zur Rast, hier haben wir eine fantastische Aussicht über das Ulstertal.

Der weitere Aufstieg geht teilweise auf engem Pfad durch dicht bewachsenen Wald.

Oben angekommen geht es links gemächlich ansteigend weiter. Durch lichte Waldungen führt uns der Weg unterhalb des Bastaltwerkes, vorbei an einem Aussichtspunkt zum Parkplatz Spinne.

An der Straße Hilders - Frankenheim angekommen, folgen wir der Straße etwa 500 m bergab und biegen dann links ab in Richtung Batten. Nach etwa 500 m sind wir wieder an unserem Ausgangspunkt angekommen.

Wegzeichen

*1		*2		*3	
----	---	----	---	----	---